

- Formular pentru persoane fizice -

OFERTĂ DE VÂNZARE TEREN

NR. 1413 DATA 04.07.2025

Subsemnatul/Subsemnata¹⁾ ADIMITRACHE GHEORGHE.....
 CNP 152792012 având adresa de comunicare în: localitatea
152792012 str. 152792012 nr. 152792012, bl. 152792012, sc. 152792012, et.
152792012, ap. 152792012, județul/sectorul 152792012, codul poștal 152792012, e-mail 152792012,
 tel. 152792012,

Subsemnatul/Subsemnata¹⁾ ADIMITRACHE CORNELIU.....
 CNP 152792012 având adresa de comunicare în: localitatea
152792012 str. 152792012 nr. 152792012, bl. 152792012, sc. 152792012, et.
152792012, ap. 152792012, județul/sectorul 152792012, codul poștal 152792012, e-mail 152792012,
 tel. 152792012,

Subsemnatul/Subsemnata¹⁾ ADIMITRACHE AURELIA.....
 CNP 152792012 având adresa de comunicare în: localitatea
152792012 str. v. 152792012 nr. 152792012, bl. 152792012, sc. 152792012, et.
152792012, ap. 152792012, județul/sectorul 152792012, codul poștal 152792012, e-mail 152792012,
 tel. 152792012,

Subsemnatul/Subsemnata¹⁾ KHATIA CLAUDIA - DENISA.....
 CNP 152792012 având adresa de comunicare în: localitatea
152792012 nr. 152792012, bl. 152792012, sc. 152792012, et.
152792012, ap. 152792012, județul/sectorul 152792012, codul poștal 152792012, e-mail 152792012,
 tel. 152792012,

Subsemnatul/Subsemnata¹⁾ GAIȚĂ ALEXANDRA - ANDREEA.....
 CNP 152792012 având adresa de comunicare în: localitatea
152792012 nr. 152792012, bl. 152792012, sc. 152792012, et.
152792012, ap. 152792012, județul/sectorul 152792012, codul poștal 152792012, e-mail 152792012,
 tel. 152792012,

vindem teren agricol situat în extravilan, în suprafață/te de
 (ha), reprezentând cota parte 1/4, la
 prețul de (*) 100.000 lei/ha (100.000 lei/ha)


Condițiile de vânzare²⁾ sunt următoarele:
 Date privind identificarea terenului:

Specificare	Informații privind amplasamentul terenului							Categorie de folosință ³⁾ (**)	Observații
	Orașul/Comuna/Județul (*)	Suprafață (ha)		Număr cadastral (**)	Număr de carte funciară (**)	Număr Tarla/lot (**)	Număr Parcelă (**)		
		Suprafața totală (*)	Cotă - parte ⁵⁾						
Se completează de către vânzător	COLEZEA IAZOMITA	2,00	1/4	-	-	27/6	21	ORABIC	
Verificat primărie ⁴⁾	x	x	x	x	x	x	x	x	x


(*) Declar că terenul agricol situat în extravilan face obiectul acțiunii pentru pronunțarea unei hotărâri judecătorești care să țină loc de contract de vânzare:

DA [] NU []

Cunoscând că falsul în declarații se pedepsește conform Legii nr. 286/2009 privind Codul penal, cu modificările și completările ulterioare, declar că datele sunt reale, corecte și complete.

Vânzător/Împuternicit,
Dumitru George
 (numele și prenumele în clar)
 Semnătura


 L.S.

Vânzător/Împuternicit,
Dumitrache Cornelia
 (numele și prenumele în clar)
 Semnătura


 L.S.

Vanzator/~~Imputernicit~~
 SUMITRACHE Aurelia
 (numele și prenumele în clar)

Semnătura



.....
 L.S.

Vanzator/~~Imputernicit~~
 KIATTAR CLAUDIA DENISA
 (numele și prenumele în clar)


Semnătura



.....
 L.S.

Vanzator/~~Imputernicit~~
 GAINA ALEXANDRA ANUNCEA
 (numele și prenumele în clar)

Semnătura



.....
 L.S.

Data 04.07.2025

NOTE:

Câmpurile notate cu (*) sunt obligatoriu de completat.

Câmpurile notate cu (**) se completează în cazul în care sunt cunoscute informațiile.

-
- 1) Se completează numele și prenumele proprietarului terenului.
 - 2) Se va completa în cifre și litere.
 - 3) Se completează categoria de folosință a terenurilor agricole situate în extravilan conform art. 2 din Legea fondului funciar nr. 18/1991, republicată, cu modificările și completările ulterioare.
 - 4) Se completează cu „X” rubricile în care informațiile pot fi comparate cu datele din Registrul agricol, evidențele fiscale, evidențele de stare civilă, altele asemenea.
 - 5) Cota-parte din suprafață se exprimă în fracție și în hectare.

Anexa Nr. 4
(Anexa nr. 1D la normele metodologice)

NOTIFICARE PREEMPTORI

Județul (*) IALOMIȚA	Registrul de evidență
Unitatea administrativ-teritorială (*) COMUNA COLELIA	Nr. 14/3din 04.07.2025 (*)

În temeiul art. 6 alin. (6) din Legea nr. 17/2014 privind unele măsuri de reglementare a vânzării terenurilor agricole situate în extravilan și de modificare a Legii nr. 268/2001 privind privatizarea societăților ce dețin în administrare terenuri proprietate publică și privată a statului cu destinație agricolă și înființarea Agenției Domeniilor Statului, cu modificările și completările ulterioare, prin prezenta se aduce la cunoștință Defunct Marcu Dumitru având domiciliul (*), in, nr. de înregistrare (**), în calitate de preemtor de rang III, Oferta de vânzare nr. 14/3din data de 04.07.2025, depusă de, Dumitrache Gheorghe,Dumitrache Corneliu, Dumitrache Aurelia,Khattak Claudia Denisa,Gaina Alexandra Andreea ,terenul agricol situat în extravilan în cota de ¼ din suprafață de 2,00(ha), , nr. Cadastral, nr. carte funciară nr., tarla 27/6, nr. Parcelă 21, categoria de folosință arabil , la prețul de 40000 lei/ha, afișată la sediul/site-ul . coelia.judetulialomita@yahoo, Primăriei Colelia, județul Ialomita .

Primar,
ING. NIȚĂ NICHITA



Secretar primărie,
PENCU GINA

Data 04.07.2025

NOTE:

- Câmpurile notate cu (*) sunt obligatoriu de completat.
- Câmpurile notate cu (**) se completează cu numărul din registrul comerțului sau cu numărul din Registrul asociațiilor și fundațiilor.
- Notificarea se emite pentru fiecare preemtor menționat în lista preemtorilor.

NOTIFICARE PREEMPTORI

Județul (*) IALOMIȚA	Registrul de evidență Nr. 14/3 din 04.07.2025 (*)
Unitatea administrativ-teritorială (*) COMUNA COLELIA	

În temeiul art. 6 alin. (6) din Legea nr. 17/2014 privind unele măsuri de reglementare a vânzării terenurilor agricole situate în extravilan și de modificare a Legii nr. 268/2001 privind privatizarea societăților ce dețin în administrare terenuri proprietate publică și privată a statului cu destinație agricolă și înființarea Agenției Domeniilor Statului, cu modificările și completările ulterioare, prin prezenta se aduce la cunoștință Defunct Dumitrache Ion având domiciliul (*), in, nr. de înregistrare (**), în calitate de preemtor de rang III, Oferta de vânzare nr. 14/3 din data de 04.07.2025, depusă de, Dumitrache Gheorghe, Dumitrache Corneliu, Dumitrache Aurelia, Khattak Claudia Denisa, Gaina Alexandra Andreea , terenul agricol situat în extravilan în cota de ¼ din suprafață de 2,00(ha), , nr. Cadastral, nr. carte funciară nr., tarla 27/6, nr. Parcelă 21, categoria de folosință arabil , la prețul de 40000 lei/ha, afișată la sediul/site-ul . colelia.judetulialomita@yahoo, Primăriei Colelia, județul Ialomita .

Primar
ING. NIȚĂ NICHITA



Secretar primărie,
PENCU GINA

Data 04.07.2025

- NOTE:
- Câmpurile notate cu (*) sunt obligatoriu de completat.
 - Câmpurile notate cu (**) se completează cu numărul din registrul comerțului sau cu numărul din Registrul asociațiilor și fundațiilor.
 - Notificarea se emite pentru fiecare preemtor menționat în lista preemtorilor.