

- Formular pentru persoane fizice -

OFERTĂ DE VÂNZARE TEREN

NR. 5/5 DATA 07.04.2025


Subsemnatul/Subsemnata¹⁾ STĂNESCU ANA,
 CNP 999999999999999999, având adresa de comunicare în: localitatea
....., str., bl., sc., et.
....., ap., județul/sectorul, codul poștal, e-mail,
 tel., vând teren agricol situat în extravilan, în suprafață/țe de
..... (ha), reprezentând cota parte, la
 prețul de (*) 37.000 Lei / Ha (7.400 Lei / Ha) (lei)

Condițiile de vânzare²⁾ sunt următoarele:
 Date privind identificarea terenului:

Specificare	Informații privind amplasamentul terenului							Categori a de folosi nță ³⁾ (**)	Ob ser vaț ii
	Orașul/ Comuna /Județul (*)	Suprafață (ha)		Număr cadastr al (**)	Număr de carte funciar ă (**)	Număr Tarla/ ot (**)	Număr Parcel ă (**)		
		Suprafața totală (*)	Cotă - parte 5)						
Se complet ează de către vânzător	<u>COLEZIA IACOMITA</u>	<u>0,0515</u>	<u>-</u>	<u>-</u>	<u>-</u>	<u>158/3</u>	<u>11</u>	<u>III</u>	
Verificat primărie 4)	<u>X</u>	<u>X</u>	<u>X</u>	<u>X</u>	<u>X</u>	<u>X</u>	<u>X</u>	<u>X</u>	<u>X</u>

(*) Declar că terenul agricol situat în extravilan face obiectul acțiunii pentru pronunțarea unei hotărâri
 judecătorești care să țină loc de contract de vânzare:
 DA [] NU []

Cunoscând că falsul în declarații se pedepsește conform Legii nr. 286/2009 privind Codul
 penal, cu modificările și completările ulterioare, declar că datele sunt reale, corecte și complete.

Vânzător/Împuternicit,
BAZASOIU MIHAIA
 (numele și prenumele în clar)
 Semnătura

 L.S.

Data 07.04.2025

NOTE:

Câmpurile notate cu (*) sunt obligatoriu de completat.

Câmpurile notate cu (**) se completează în cazul în care sunt cunoscute informațiile.

¹⁾ Se completează numele și prenumele proprietarului terenului.

²⁾ Se va completa în cifre și litere.

³⁾ Se completează categoria de folosință a terenurilor agricole situate în extravilan conform art. 2 din Legea fondului funciar nr. 18/1991, republicată, cu modificările și completările ulterioare.


⁴⁾ Se completează cu „X” rubricile în care informațiile pot fi comparate cu datele din Registrul agricol, evidențele fiscale, evidențele de stare civilă, altele asemenea.


⁵⁾ Cota-parte din suprafață se exprimă în fracție și în hectare.

NOTIFICARE PREEMPTORI

Județul (*) IALOMIȚA	Registrul de evidență Nr. 5/5din 07.04.2025 (*)
Unitatea administrativ-teritorială (*)	
COMUNA COLELIA	

În temeiul art. 6 alin. (6) din Legea nr. 17/2014 privind unele măsuri de reglementare a vânzării terenurilor agricole situate în extravilan și de modificare a Legii nr. 268/2001 privind privatizarea societăților ce dețin în administrare terenuri proprietate publică și privată a statului cu destinație agricolă și înființarea Agenției Domeniilor Statului, cu modificările și completările ulterioare, prin prezenta se aduce la cunoștință Defunct Popescu zaharia , având domiciliul (*), în, nr. de înregistrare (**), în calitate de preemtor de rang III, Oferta de vânzare nr. 5/5din data de 07.04.2025, depusă de Stanescu Ana , privind terenul agricol situat în extravilan în suprafață de 0,0515(ha),categoria de folosita vii , nr. Cadastral, nr. carte funciară nr., tarla 158/3, nr. Parcelă 11, categoria de folosință arabil , la prețul de **37000 lei/ha**, afișată la sediul/site-ul . colelia.judetulialomita@yahoo, Primăriei Colelia, județul Ialomita .

Primar,
ING. NIȚĂ NICHITA

L.S.

Secretar primărie,
PENCU GINA


Data 07.04.2025

- NOTE:
- Câmpurile notate cu (*) sunt obligatoriu de completat.
 - Câmpurile notate cu (**) se completează cu numărul din registrul comerțului sau cu numărul din Registrul asociațiilor și fundațiilor.
 - Notificarea se emite pentru fiecare preemtor menționat în lista preemtorilor.

Anexa Nr. 4(Anexa nr. 1D la normele metodologice)**NOTIFICARE PREEMPTORI**

Județul (*) IALOMIȚA	Registrul de evidență
Unitatea administrativ-teritorială (*) COMUNA COLELIA	Nr. 5/5 din 07.04.2025 (*)

În temeiul art. 6 alin. (6) din Legea nr. 17/2014 privind unele măsuri de reglementare a vânzării terenurilor agricole situate în extravilan și de modificare a Legii nr. 268/2001 privind privatizarea societăților ce dețin în administrare terenuri proprietate publică și privată a statului cu destinație agricolă și înființarea Agenției Domeniilor Statului, cu modificările și completările ulterioare, prin prezenta se aduce la cunoștință Defunct Dumitru Ion , având domiciliul (*), in, nr. de înregistrare (**), în calitate de preemtor de rang III, Oferta de vânzare nr. 5/5 din data de 07.04.2025, depusă de Stanescu Ana , privind terenul agricol situat în extravilan în suprafață de 0,0515(ha), categoria de folosita vii , nr. Cadastral, nr. carte funciară nr., tarla 158/3, nr. Parcelă 11, categoria de folosință arabil , la prețul de **37000 lei/ha**, afișată la sediul/site-ul . colelia.judetulialomita@yahoo, Primăriei Colelia, județul Ialomita .

Primar,
*ING. NIȚĂ NICHITA
COMUNA COLELIA
IALOMIȚA

L.S.

Secretar primărie,
PENCU GINA

Data 07.04.2025

NOTE:

- Câmpurile notate cu (*) sunt obligatoriu de completat.
- Câmpurile notate cu (**) se completează cu numărul din registrul comerțului sau cu numărul din Registrul asociațiilor și fundațiilor.
- Notificarea se emite pentru fiecare preemtor menționat în lista preemtorilor.


NOTIFICARE PREEMPTORI

Județul (*) IALOMIȚA	Registrul de evidență Nr. 5/5 din 07.04.2025 (*)
Unitatea administrativ-teritorială (*)	
COMUNA COLELIA	

În temeiul art. 6 alin. (6) din Legea nr. 17/2014 privind unele măsuri de reglementare a vânzării terenurilor agricole situate în extravilan și de modificare a Legii nr. 268/2001 privind privatizarea societăților ce dețin în administrare terenuri proprietate publică și privată a statului cu destinație agricolă și înființarea Agenției Domeniilor Statului, cu modificările și completările ulterioare, prin prezenta se aduce la cunoștință Defunct Cosma Ion , având domiciliul (*), in, nr. de înregistrare (**), în calitate de preemtor de rang III, Oferta de vânzare nr. 5/5 din data de 07.04.2025, depusă de Stanescu Ana , privind terenul agricol situat în extravilan în suprafață de 0,0515(ha),categoria de folosita vii , nr. Cadastral, nr. carte funciară nr., tarla 158/3, nr. Parcelă 11, categoria de folosință arabil , la prețul de **37000 lei/ha**, afișată la sediul/site-ul . colelia.judetulialomita@yahoo, Primăriei Colelia, județul Ialomita .

Primar,
ING. NIȚĂ NICHITA

L.S.

Secretar primărie,
PENCU GINA


Data 07.04.2025

- NOTE:
- Câmpurile notate cu (*) sunt obligatoriu de completat.
 - Câmpurile notate cu (**) se completează cu numărul din registrul comerțului sau cu numărul din Registrul asociațiilor și fundațiilor.
 - Notificarea se emite pentru fiecare preemtor menționat în lista preemtorilor.