

- Formular pentru persoane fizice -

OFERTĂ DE VÂNZARE TEREN

NR. 511 DATA 07.04.2025

Subsemnatul/Subsemnata¹⁾ STĂNESCU DAN
CNP având adresa de comunicare în: localitatea
....., str. nr., bl., sc., et.
....., ap., județul/sectorul codul poștal e-mail
tel., vând teren agricol situat în extravilan, în suprafață/te de
..... (ha), reprezentând coța parte, la
prețul de (*). 37.000 lei/ha (1.7500 ha) (7 lei/2000 și 1000 lei/ha)

Condițiile de vânzare²⁾ sunt următoarele:

Date privind identificarea terenului:

Specificare	Informații privind amplasamentul terenului							Categororia de folosință ³⁾ (**)	Observații
	Orașul/Comuna/Județul (*)	Suprafață (ha)		Număr cadastral (**)	Număr de carte funciară (**)	Număr Tarla/lot (**)	Număr Parcelă (**)		
		Suprafața totală (*)	Cotă - parte ⁵⁾						
Se completează de către vânzător	COLECLA IALOMITA	1,7500	-	-	-	493/1/2	47	ARABIL	
Verificat primărie ⁴⁾	x	x	x	x	x	x	x	x	x


(*) Declar că terenul agricol situat în extravilan face obiectul acțiunii pentru pronunțarea unei hotărâri judecătorești care să țină loc de contract de vânzare:

DA [] NU []

Cunoscând că falsul în declarații se pedepsește conform Legii nr. 286/2009 privind Codul penal, cu modificările și completările ulterioare, declar că datele sunt reale, corecte și complete.

Vânzător/Imputernicit,
BAZASOIU MIHAI
(numele și prenumele în clar)

Semnătura


L. S.

Data 07.04.2025

NOTE:

Câmpurile notate cu (*) sunt obligatoriu de completat.

Câmpurile notate cu (**) se completează în cazul în care sunt cunoscute informațiile.

¹⁾ Se completează numele și prenumele proprietarului terenului.

²⁾ Se va completa în cifre și litere.

³⁾ Se completează categoria de folosință a terenurilor agricole situate în extravilan conform art. 2 din Legea fondului funciar nr. 18/1991, republicată, cu modificările și completările ulterioare.

⁴⁾ Se completează cu „X” rubricile în care informațiile pot fi comparate cu datele din Registrul agricol, evidențele fiscale, evidențele de stare civilă, altele asemenea.


⁵⁾ Cota-parte din suprafață se exprimă în fracție și în hectare.

Anexa Nr. 4
(Anexa nr. 1D la normele metodologice)

NOTIFICARE PREEMPTORI

Județul (*) IALOMIȚA	Registrul de evidență
Unitatea administrativ-teritorială (*) COMUNA COLELIA	Nr. 5/1 din 07.04.2025 (*)

În temeiul art. 6 alin. (6) din Legea nr. 17/2014 privind unele măsuri de reglementare a vânzării terenurilor agricole situate în extravilan și de modificare a Legii nr. 268/2001 privind privatizarea societăților ce dețin în administrare terenuri proprietate publică și privată a statului cu destinație agricolă și înființarea Agenției Domeniilor Statului, cu modificările și completările ulterioare, prin prezenta se aduce la cunoștință Defunct Dumitru Teoharie , având domiciliul (*), in, nr. de înregistrare (**), în calitate de preemtor de rang III, Oferta de vânzare nr. 5/1 din data de 07.04.2025, depusă de Stanescu Ana , privind terenul agricol situat în extravilan în suprafață de 1,75(ha), , nr. Cadastral, nr. carte funciară nr., tarla 493/1/2, nr. Parcelă 47, categoria de folosință arabil , la prețul de **37000 lei/ha**, afișată la sediul/site-ul . colelia.judetulialomita@yahoo, Primăriei Colelia, județul Ialomita .


 Primar,
 ING. NIȚĂ NICHITA


 Secretar primărie,
 PENCU GINA

Data 07.04.2025


NOTE:


- Câmpurile notate cu (*) sunt obligatoriu de completat.
- Câmpurile notate cu (**) se completează cu numărul din registrul comerțului sau cu numărul din Registrul asociațiilor și fundațiilor.
- Notificarea se emite pentru fiecare preemtor menționat în lista preemtorilor.

NOTIFICARE PREEMPTORI

Județul (*) IALOMIȚA	Registrul de evidență Nr. 5/1 din 07.04.2025 (*)
Unitatea administrativ-teritorială (*)	
COMUNA COLELIA	

În temeiul art. 6 alin. (6) din Legea nr. 17/2014 privind unele măsuri de reglementare a vânzării terenurilor agricole situate în extravilan și de modificare a Legii nr. 268/2001 privind privatizarea societăților ce dețin în administrare terenuri proprietate publică și privată a statului cu destinație agricolă și înființarea Agenției Domeniilor Statului, cu modificările și completările ulterioare, prin prezenta se aduce la cunoștință Defunct Nistor Toma , având domiciliul (*), în, nr. de înregistrare (**), în calitate de preemtor de rang III, Oferta de vânzare nr. 5/1 din data de 07.04.2025, depusă de Stanescu Ana , privind terenul agricol situat în extravilan în suprafață de 1,75(ha) , nr. Cadastral, nr. carte funciară nr., tarla 493/1/2, nr. Parcelă 47, categoria de folosință arabil , la prețul de **37000 lei/ha**, afișată la sediul/site-ul . colelia.judetulialomita@yahoo, Primăriei Colelia, județul Ialomita .

Primar,
ING. NIȚĂ NICHITA

L.S.

Secretar primărie,
PENCU GINA


Data 07.04.2025

- NOTE:
- Câmpurile notate cu (*) sunt obligatoriu de completat.
 - Câmpurile notate cu (**) se completează cu numărul din registrul comerțului sau cu numărul din Registrul asociațiilor și fundațiilor.
 - Notificarea se emite pentru fiecare preemtor menționat în lista preemtorilor.