

ANEXA 1B  
la normele metodologice  
- Formular pentru persoane fizice -

OFERTĂ DE VÂNZARE TEREN

Subsemnatul/Subsemnata<sup>^1</sup>), PETRE IOANA, CNP<sup>^2</sup>....., având adresa de comunicare în: localitatea ..... nr. .... bl. .... sc. ...., et. ...., ap. ...., județul/sectorul ..... codul poștal ..... e-mail ..... tel. ....

Subsemnatul/Subsemnata<sup>^1</sup>), PETRE CAROLINA, CNP<sup>^2</sup>....., având adresa de comunicare în: localitatea ..... nr. .... bl. .... sc. ...., et. ...., ap. ...., județul/sectorul ..... codul poștal ..... e-mail ..... tel. ....

Subsemnatul/Subsemnata<sup>^1</sup>), Chite Valerita, CNP<sup>^2</sup>....., având adresa de comunicare în: localitatea ..... nr. .... bl. .... sc. ...., et. ...., ap. ...., județul/sectorul ..... codul poștal ..... e-mail ..... tel. ....

Subsemnatul/Subsemnata<sup>^1</sup>), PETRE VASILE, CNP<sup>^2</sup>....., având adresa de comunicare în: localitatea ..... nr. .... bl. .... sc. ...., et. ...., ap. ...., județul/sectorul ..... codul poștal ..... e-mail ..... tel. ....

*COTA PARTE B/N*

vindem teren agricol situat în extravilan, în suprafață de 0,90 (ha), la prețul de (\*) 25.000 lei/ha (lei) <sup>^2</sup>(în cifre și litere) Dozăria de cinci mii lei/ha.

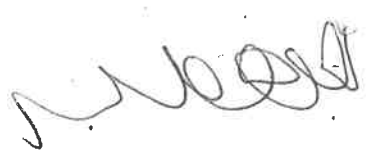
Condițiile de vânzare sunt următoarele: .....  
Date privind identificarea terenului

Specificare	Informații privind amplasamentul terenului							Observații
	Comuna/ Orașul/ Județul <sup>^3</sup> (*)	Supra- fața (ha) (*)	Număr Cadas- tral	Număr carte funciară	Număr de tarla/ lot(**)	Număr parcelă (**)	Categoria de folosință	
Se completează de către vânzător.	<u>COLEȘTA IALOMITA</u>	<u>0,90</u>	-	-	<u>499/3</u>	<u>32</u>	<u>ARABIZ</u>	<u>COTA PARTE</u>
Verificat primărie <sup>^4</sup>								


Cunoscând că falsul în declarații se pedepsește conform Legii nr. 286/2009 privind Codul penal, cu modificările și completările ulterioare, declar că datele sunt reale, corecte și complete.

Vânzător/Imputernicit,  
PETRE IOANA  
(numele și prenumele în clar)


Semnătura



61  
Vanzator/Imputernicit,  
PETRE CAPORENE.....  
(numele și prenumele în clar)

Semnătura 

Vanzator/Imputernicit,  
Cristu Valentin.....  
(numele și prenumele în clar)

Semnătura 

Vanzator/Imputernicit,  
POZES URSICE.....  
(numele și prenumele în clar)

Semnătura 

Data 31.08.2022

NOTE:

- Câmpurile notate cu (\*) sunt obligatoriu de completat.
- Câmpurile notate cu (\*\*) se completează în cazul în care sunt cunoscute informațiile.
- ^1) Se completează numele și prenumele proprietarului terenului.
- ^2) Se va completa în cifre și litere.
- ^3) Se completează categoria de folosință a terenurilor agricole situate în extravilan conform art. 2 din Legea fondului funciar nr. 18/1991, republicată, cu modificările și completările ulterioare.
- ^4) Se completează cu „X” rubricile în care informațiile pot fi comparate cu datele din Registrul agricol, evidențele fiscale, evidențele de stare civilă, altele asemenea.

**Anexa nr. 1D**

La normele metodologice

- Model -

- Formular -

**NOTIFICARE PREEMPTORI**

<b>Județul (*) IALOMITA</b>	<b>Registrul de evidență</b>
<b>Unitatea administrativ-teritorială (*) COMUNA COLELIA</b>	<b>Nr44/2din 31.08.2022</b>

Întemeiul [art. 6 alin. \(6\) din Legea nr. 17/2014](#) privind unele măsuri de reglementare a vânzării terenurilor agricole situate în extravilan și de modificare a [Legii nr. 268/2001](#) privind privatizarea societăților ce dețin în administrare terenuri proprietate public și privată a statului cu destinație agricolă și înființarea Agenției Domeniilor Statului, cu modificările și completările ulterioare, prin prezenta se aduce la cunoștință numitorilor,

1	SC NIMEX SRL	Bdu IMateiBasarab,bl. MB10,et.4, ap.16,Mun. Slobozia, jud. Ialomita

În calitate de **PREEMTOR rang II, Oferta de vânzare nr. 44/2** din data 31.08.2022, depusă Petre Ioana, Petre Gheorghe, Chitu Valentin si Petre Vasile, privind cota parte din terenul agricol situat în extravilan in suprafata de **0,90 ha** ,cu nr. cadastral - ,nr. carte funciară - , nr. țarla 499/3, nr. Parcela 32 categorie de folosință arabil, la prețul de 25000 lei/ha, afișată la sediul/ site-ul [colelia.judetul.ialomita.ro](http://colelia.judetul.ialomita.ro) al Primăriei Colelia, județul Ialomita.

Primar,  
Ing. Niță Nichita



L.S. Secretar general al UAT,  
Pencu Gina



**NOTE:**

- Câmpurile notate cu (\*) sunt obligatoriu de completat.
- Câmpurile notate cu (\*\*) se completează cu numărul din registrul comerțului sau cu numărul din Registrul asociațiilor și fundațiilor.
- Notificarea se emite pentru fiecare preemptor menționat în lista preemptorilor.

**Anexa nr. 1D**

La normele metodologice

- Model -

- Formular -

**NOTIFICARE PREEMPTORI**

<b>Județul (*) IALOMITA</b>	<b>Registrul de evidență</b>
<b>Unitatea administrativ-teritorială (*) COMUNA COLELIA</b>	<b>Nr44/2din 31.08.2022</b>

Întemeiul [art. 6 alin. \(6\) din Legea nr. 17/2014](#) privind unele măsuri de reglementare a vânzării terenurilor agricole situate în extravilan și de modificare a [Legii nr. 268/2001](#) privind privatizarea societăților ce dețin în administrare terenuri proprietate public și privată a statului cu destinație agricolă și înființarea Agenției Domeniilor Statului, cu modificările și completările ulterioare, prin prezenta se aduce la cunoștință numitorilor,

1	MD Vasilescu Gheorghe	

În calitate de **PREEMTOR rang III, Oferta de vânzare nr. 44/2** din data 31.08.2022, depusă Petre Ioana, Petre Gheorghe, Chitu Valentin și Petre Vasile, privind cota parte din terenul agricol situat în extravilan în suprafața de **0,90 ha**, cu nr. cadastral - ,nr. carte funciară - ,nr. Matrică 499/3, nr. Parcela 32 categorie de folosință arabil, la preț de 25000 lei/ha, afișată la sediul/ site-ul [colelia.judetul.ialomita.ro](http://colelia.judetul.ialomita.ro) al Primăriei Colelia, județul Ialomita.


 Primar,  
**Ing. Nita Nichita**

L.S. Secretar general al UAT,  
**Pencu Gina**

*[Handwritten signature]*

**NOTE:**

- Câmpurile notate cu (\*) sunt obligatoriu de completat.
- Câmpurile notate cu (\*\*) se completează cu numărul din registrul comerțului sau cu numărul din Registrul asociațiilor și fundațiilor.
- Notificarea se emite pentru fiecare preemptor menționat în lista preemptorilor.

**Anexa nr. 1D**

La normele metodologice

- Model -

- Formular -

**NOTIFICARE PREEMPTORI**

<b>Județul (*) IALOMITA</b>	<b>Registrul de evidență</b>
<b>Unitatea administrativ-teritorială (*) COMUNA COLELIA</b>	<b>Nr44/2din 31.08.2022</b>

Întemeiul [art. 6 alin. \(6\) din Legea nr. 17/2014](#) privind unele măsuri de reglementare a vânzării terenurilor agricole situate în extravilan și de modificare a [Legii nr. 268/2001](#) privind privatizarea societăților ce dețin în administrare terenuri proprietate public și privată a statului cu destinație agricolă și înființarea Agenției Domeniilor Statului, cu modificările și completările ulterioare, prin prezenta se aduce la cunoștință numiților,

1	MD Toma Constantin	

În calitate de **PREEMTOR rang III, Oferta de vânzare nr. 44/2** din data 31.08.2022, depusă Petre Ioana, Petre Gheorghe, Chitu Valentin și Petre Vasile, privind cota parte din terenul agricol situat în extravilan în suprafața de **0,90 ha**, cu nr. cadastral - ,nr. carte funciară- ,nr. tarla 499/3, nr. Parcela 32 ,categorie de folosință arabil, la prețul de 25000 lei/ha, afișată la sediul/ site-ul [colelia.judetul.ialomita.ro](http://colelia.judetul.ialomita.ro) al Primăriei Colelia, județul Ialomita.

Primar,  
Ing. Niță Nichita



L.S. Secretar general al UAT,  
Pencu Gina



**NOTE:**

- Câmpurile notate cu (\*) sunt obligatoriu de completat.
- Câmpurile notate cu (\*\*) se completează cu numărul din registrul comerțului sau cu numărul din Registrul asociațiilor și fundațiilor.
- Notificarea se emite pentru fiecare preemptor menționat în lista preemptorilor.