

OFERTĂ DE VÂNZARE TEREN

Subsemnata¹⁾, **NEGOI MARGARETA**, CNP având adresa de comunicare în: sat Colelia (com Colelia), str. nr. jud. codul poștal, e-mail, tel. -

Subsemnata²⁾, **FIRTESCU LUCIA**, CNP având adresa de comunicare în: oras str. nr. jud. codul poștal, e-mail, tel. -


vindem **cota de 1/2 (1/4+1/4) din dreptul de proprietate asupra terenului in suprafata totala de 0,0600 ha, reprezentand suprafata de 0,0300 ha**, la prețul de (*) **25000 (douazecisicincimii) lei/ha** ^{^2}(în cifre și litere)

Condițiile de vânzare sunt următoarele:
Date privind identificarea terenului :

Specificare	Informații privind amplasamentul terenului							Obse
	Comuna/ Orașul/ Județul (*)	Supra- fața (ha) (*)	Număr Cadas- tral	Număr carte funciară	Număr de tarla/ lot(**)	Număr parcelă (**)	Categoria de folosință	
Se completează de către vânzător.	Colelia Ialomita	0,0300(cota de 1/2 din 0,0600)			235	10	Arabil, extravilan	
Verificat primărie ⁴⁾								

Cunoscând că falsul în declarații se pedepsește conform Legii nr. 286/2009 privind Codul penal, cu modificările și completările ulterioare, declarăm că datele sunt reale, corecte și complete.

~~Vânzător~~/Împuternicit,
NIȚĂ ION
(numele și prenumele în clar)

Semnătura 
.....
L.S.
Data 25.03.2022

NOTE:
- Câmpurile notate cu (*) sunt obligatoriu de completat.
- Câmpurile notate cu (**) se completează în cazul în care sunt cunoscute informațiile
^{^1)} Se completează numele și prenumele proprietarului terenului.
^{^2)} Se va completa în cifre și litere
^{^3)} Se completează categoria de folosință a terenurilor agricole situate în extravilan conform art. 2 din Legea fondului funciar nr. 18/1991, republicată, cu modificările și completările ulterioare.
^{^4)} Se completează cu „X” rubricile în care informațiile pot fi comparate cu datele din Registrul agricol, evidențele fiscale, evidențele de stare civilă, altele asemenea.

Anexa nr. 1D

La normele metodologice

- Model -

- Formular -

NOTIFICARE PREEMPTORI


Județul (*) IALOMITA	Registrul de evidență
Unitatea administrativ-teritorială (*) COMUNA COLELIA	Nr13/3din 25.03.2022

Întemeiul art. 6 alin. (6) din Legea nr. 17/2014 privind unele măsuri de reglementare a vânzării terenurilor agricole situate în extravilan și de modificare a Legii nr. 268/2001 privind privatizarea societăților ce dețin în administrare terenuri proprietate public și privată a statului cu destinație agricolă și înființarea Agenției Domeniilor Statului, cu modificările și completările ulterioare, prin prezenta se aduce la cunoștință numitorilor,


1	SC NIMEX SRL	Bdu IMateiBasarab,bl. MB10,et.4, ap.16,Mun. Slobozia, jud. Ialomita

În calitate de **PREEMTOR rang II, Oferta de vânzare nr. 13/3** din data 25.03.2022 depusă de Negoii Margareta, Firtescu Lucia, privind terenul agricol situat în extravilan, cota de 1/2 din teren extravilan în suprafața de 0.0600 ha, cu nr. cadastral -, nr. carte funciară-, nr. tarla 235, nr. Parcela10, categorie de folosință arabil, la preț de 25000 lei/ha, afișată la sediul/ site-ul coelia.judetul ialomita.ro al Primăriei Colelia, județul Ialomita.

Primar,
Ing. Niță Nichita



L.S. Secretar general al UAT,
Pencu Gina



NOTE:

- Câmpurile notate cu (*) sunt obligatoriu de completat.
- Câmpurile notate cu (**) se completează cu numărul din registrul comerțului sau cu numărul din Registrul asociațiilor și fundațiilor.
- Notificarea se emite pentru fiecare preemtor menționat în lista preemtorilor.

Anexa nr. 1D

La normele metodologice

- Model -

- Formular -


NOTIFICARE PREEMPTORI

Județul (*) IALOMITA	Registrul de evidență
Unitatea administrativ-teritorială (*) COMUNA COELIA	Nr13/3din 25.03.2022

Întemeiul art. 6 alin. (6) din Legea nr. 17/2014 privind unele măsuri de reglementare a vânzării terenurilor agricole situate în extravilan și de modificare a Legii nr. 268/2001 privind privatizarea societăților ce dețin în administrare terenuri proprietate public și privată a statului cu destinație agricolă și înființarea Agenției Domeniilor Statului, cu modificările și completările ulterioare, prin prezenta se aduce la cunoștință numitorilor,

1	Sandu Gheorghe	Comuna Colelia, Str Primariei, nr10, Judetul ialomita
---	----------------	--

În calitate de **PREEMTOR rang III, Oferta de vânzare nr. 13/3** din data 25.03.2022 depusă de Negoii Margareta, Firtescu Lucia, privind terenul agricol situat în extravilan, cota de 1/2 din teren extravilan în suprafața de 0,0600 ha, cu nr. cadastral - ,nr. carte funciară-, nr. tarla 235, nr. Parcela 10, categorie de folosință arabil, la prețul de 25000 lei/ha, afișată la sediul/ site-ul coelia.judetul ialomita.ro al Primăriei Colelia, județul Ialomita.



* Primar, *
Ing. Niță Nichita

L.S. Secretar general al UAT,
Pencu Gina

[Handwritten signature]

NOTE:

- Câmpurile notate cu (*) sunt obligatoriu de completat.
- Câmpurile notate cu (**) se completează cu numărul din registrul comerțului sau cu numărul din Registrul asociațiilor și fundațiilor.
- Notificarea se emite pentru fiecare preemptor menționat în lista preemptorilor.